

RAJD NA ORIENTACJĘ PISZCZAC - ORIENTEERING



1. Cel Imprezy

- popularyzacja rajdów na orientację, jako doskonałej formy niekonwencjonalnego wypoczynku
- praktyczne ćwiczenie umiejętności w posługiwaniu się mapą i kompasem
- upowszechnienie aktywnej turystyki

2. Termin i Miejsce

Impreza odbędzie się w dniu: 22 kwietnia 2017 (sobota)

Miejsce imprezy: Zalutyn (gmina Piszczac, woj. lubelskie)

Baza: Specjalny Ośrodek Szkolno-Wychowawczy w Zalutyniu

3. Organizator

Zgromadzenie Wędrownicze przy Kociewskim Klubie Turystycznym. Starogard Gdański.

kontakt: mieszko1313@op.pl , tel: 506 90 80 42

4. Współorganizacja

Specjalny Ośrodek Szkolno-Wychowawczy w Zalutyniu

Gminne Centrum Kultury i Sportu w Piszczacu

OrientLiga - Liga Lubelskich Imprez na Orientację

5. Forma i Kategorie

Turystyczny pieszy i rowerowy rajd na orientację z wyznaczonymi punktami kontrolnymi.

Kategoria Rekreacyjna (TRe)

Długość: ok. 6km

Trudność trasy: Łatwa

Typ trasy: Piesza

Drużyny: 1-10 osobowe

Limit czasu*: 3h + 1h limitu spóźnień*

Zaliczana do: OrientLiga Lubelska w kategorii OL-5 Standard



Kategoria Rekreacyjna Plus (TRe+)

Długość: ok. 9km

Trudność trasy: Łatwa z urozmaicheniami

Typ trasy: Piesza

Drużyny: 1-5 osobowe

Limit czasu*: 3,5h + 1h limitu spóźnień*

Zaliczana do: OrientLiga Lubelska w kategorii OL-5 Wiodąca



Kategoria Traper (TT)

Długość: ok. 12km

Trudność trasy: Średnia

Typ trasy: Piesza

Drużyny: 1-5 osobowe

Limit czasu*: 4,5h + 1h limitu spóźnień*

Zaliczana do: OrientLiga Lubelska w kategorii OL-10 Wiodąca



Kategoria Na Kole (TN)

Długość: ok. 15km

Trudność trasy: Średnia

Typ trasy: Rowerowa θ

Drużyny: 1-5 osobowe

Limit czasu*: 3h + 1h limitu spóźnień*

Zaliczana do: OrientLiga Lubelska w kategorii OL-10 Standard



* - Ostateczny limit czasu może ulec zmianie i będzie podawany na mapie.

Drużyny z osobami do lat 13 mogą startować w zespołach większych niż ww. po uzgodnieniu z organizatorem.

6. Sędziowanie, Punktacja

Sędziowanie na podstawie "Zasad punktacji i współzawodnictwa w turystycznych Imprezach na Orientację PTTK" dostępnymi m.in. na stronie Komisji InO ZG PTTK pod adresem:

http://ino.pttk.pl/przepisy/reg/zasady_punktacji_i_wspolzawodnictwa_na_turystycznych_ino_pttk.pdf

z poniższymi odstępstwami:

- potwierdzenie właściwego PK (punkt kontrolny) + 100 pkt
 - potwierdzenie PS (punkt stowarzyszony) + 60 pkt
 - brak potwierdzenia właściwego PK 0 pkt
 - błąd odnotowania kodu - 10 pkt
 - błąd przyporządkowania potwierdzenia - 50 pkt
 - potwierdzenie PS z LOP, obs. lub zadania lok. + 50 pkt
- Punkt mylny uznaje się w ciągu poprawek punktu kontrolnego.

Nie obowiązuje par. V.5. „Zasad punktacji i współzawodnictwa w turystycznych Imprezach na Orientację PTTK” (w sytuacji BPK punkt jest anulowany na trasie, wpis BPK będzie weryfikowany tylko w koniecznych przypadkach).

7. Zasady Potwierdzania Punktów Kontrolnych (PK) Na Karcie Startowej

- a) Potwierdzenie PK polega na wpisaniu potwierdzenia w **pierwszą wolną kratkę** karty startowej.
- b) Dokonywanie **skreśleń jest niedopuszczalne** na karcie startowej.
Ewentualnych **poprawek** dokonuje się poprzez wpisanie właściwego potwierdzenia w **kolejne pole** karty startowej.
- c) Skreślone, zamazane lub inaczej modyfikowane potwierdzenie PK będzie oceniane **jako punkt mylny** (PM)
- d) W przypadku wyczerpania kratek na karcie startowej **możliwe** jest potwierdzanie na odwrocie karty startowej lub mapy po **samodzielnym dorysowaniu** kratek i przy **zachowaniu wszystkich zasad** potwierdzeń.
- e) Potwierdzenia z **LAMPIONÓW**:
„**kod**” z lampionu (duże litery) + „**nr PK**” z mapy.
- f) Potwierdzenia z lampionów obowiązkowo dokonuje się **kredką/pisakiem** znajdującą się przy lampionie.
- g) W przypadku **braku kredki** przy lampionie należy na karcie wpisać:
skrót **BK** (brak kredki) + „**kod**” z lampionu+ **nr PK** z mapy.

8. Ramowy Program Imprezy

22.04.2017 Sobota

09:00-09:30 przyjmowanie uczestników w bazie: trasy TRe+, TT

09:40 rozpoczęcie zawodów i odprawa techniczna: trasy TRe+, TT

10:00-10:30 starty interwałowe: trasy TRe+, TT

10:30-11:00 przyjmowanie uczestników w bazie: trasy TRe, TN

11:10 rozpoczęcie zawodów i odprawa techniczna: trasy TRe, TN

11:30-12:00 starty interwałowe: trasy TRe, TN

ok. 17:00 przewidywane zakończenie imprezy

9. Zgłoszenia

Zgłoszenia które nadejdą do 20.04.2017 mają niższe wpisowe i gwarancję pełnych świadczeń.





Zgłoszenie musi zawierać:

- a) **Kategorię startową**,
- b) **Imiona i nazwiska** członków drużyny,
- Dane: c) **Rok urodzenia**, d) **Miejscowość**.

Zgłoszenia można dokonywać:

- mejlem: mieszko1313@op.pl
- lub sms na nr: **506 90 80 42**.

10. Wpisowe – płatne na starcie, wg poniższej wysokości za każdego startującego

| | Typ trasy | Długość | Drużyny | Mapa | Wpisowe dla zgłoszonych do 20.04.2017 | Wpisowe dla zgłoszonych po 20.04.2017 | Godzina rozpoczęcia | Wliczane do OrientLigi - kategoria |
|---------------------|-----------|---------|------------|--------------------------------|---------------------------------------|---------------------------------------|---------------------|--|
| Trasa Rekreacyjna | piesza | 6km | do 10 osób | Pełna | 5 zł / os. | 8 zł / os. | 11:30 |  OL-5 Standard |
| Trasa Rekreacyjna + | piesza | 9km | 1-5 osób | Pełna, z dodatkowymi wycinkami | 8 zł / os. | 11 zł / os. | 10:00 |  OL-5 Wiodąca |
| Trasa Traper | piesza | 12km | 1-5 osób | Pełna, z dodatkowymi wycinkami | 10 zł / os. | 13 zł / os. | 10:00 |  OL-10 Wiodąca |
| Trasa Na Kole | rowerowa | 15km | 1-5 osób | Pełna, z dodatkowymi wycinkami | 10 zł / os. | 13 zł / os. | 11:30 |  OL-10 Standard |

11. Świadczenia

- komplet map (po 1 mapie dla każdej osoby gdy zgłoszona w pierwszym terminie)
- dyplomy i uścisk ręki kierownika imprezy
- ciepła herbata na mecie
- przekąska przy ognisku
- puchary dla zwycięskich drużyn
- potwierdzenie punktów do OInO i OTP

12. Postanowienia Końcowe

Bezpieczeństwo i odpowiedzialność

- Uczestnicy startują na własną odpowiedzialność.
- Uczestnicy ubezpieczają się we własnym zakresie.
- Za szkody wyrządzone wobec uczestników jak i osób trzecich organizator nie odpowiada.

Trasa

- Rajd odbędzie się bez względu na pogodę.
- Organizator zastrzega prawo **odwołania kategorii na które nie wpłyną zgłoszenia w pierwszym terminie.**
- Stosowanie urządzeń do **nawigacji satelitarnej jako pomocy na trasie jest zakazane.** Powyższe nie dotyczy stosowania wspomnianych urządzeń jako rejestratorów trasy (track-ów) celem jej analizy po zakończeniu Rajdu, jednak tylko wówczas, gdy urządzenie to **będzie schowane np. w plecaku.**
- Ostateczna interpretacja regulaminu należy do organizatorów.